

KARTTAOTE TAPAHTUMASTA 1.10.2021
Rekisteriyksikkö 291-404-2-274 Iltarusko

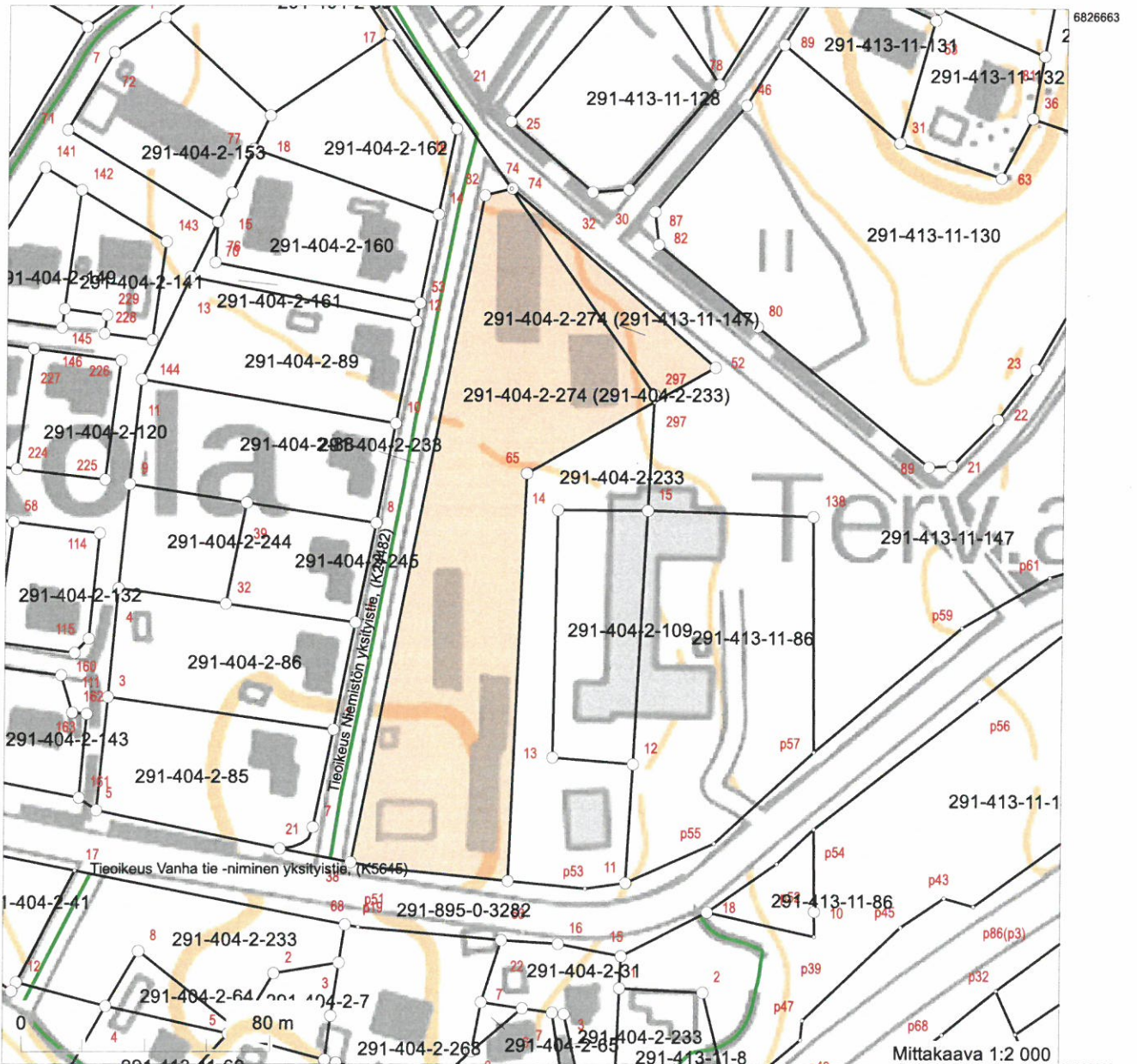
Sivu 1 (3)



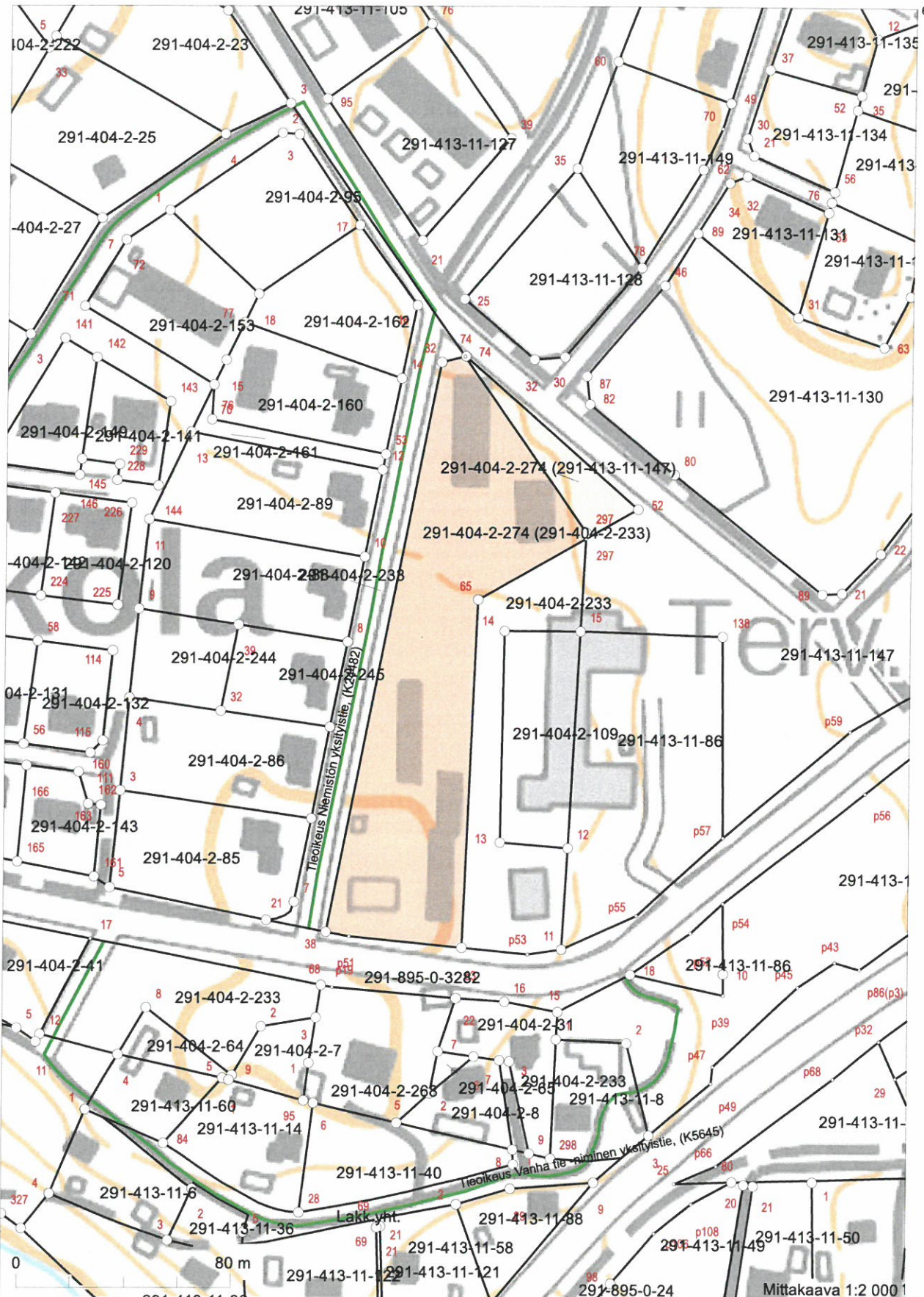
Kiinteistötunnus: 291-404-2-274
Nimi: Iltarusko
Rekisteriyksikkölaji: Tila
Kunta: Kuhmoinen (291)
Palstojen lukumäärä: 2

Rekisteriyksikön alueella on asemakaava.

KTJKII/Tapahtuma 2021-674245
Rekisteritilanne 1.10.2021
Tulostettu 1.10.2021



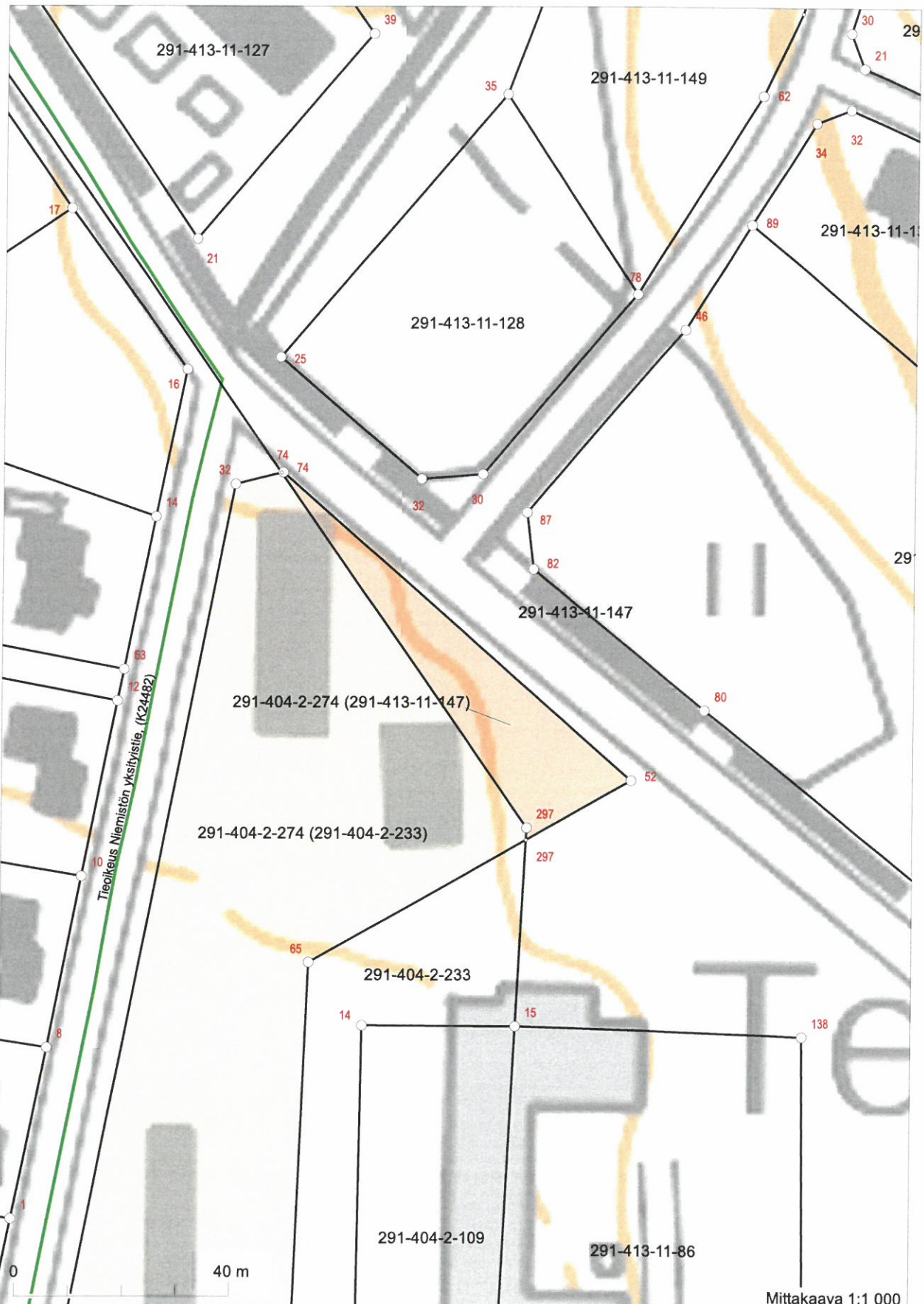
Koordinaatisto: ETRS-TM35FIN
Taustakartta on viitteellinen.



6826736

Koordinaatisto: ETRS-TM35FIN
Taustakartta on viitteellinen.

6826250



6826691

29

29

402133

Koordinaatisto: ETRS-TM35FIN
Taustakartta on viitteellinen.

402303

6826448

Perustiedot

| | | | |
|----------------------|-----------------|----------------------|-----------|
| Kiinteistötunnus: | 291-404-2-274 | Rekisteröintipvm: | |
| Nimi: | Iltarusko | Kokonaispinta-ala: | 1,0014 ha |
| Rekisteriyksikölaji: | Tila | Maapinta-ala: | 1,0014 ha |
| Kunta: | Kuhmoinen (291) | Palstojen lukumäärä: | 2 |

Muodostumistiedot

| | |
|---|----------------------|
| Kiinteistötoimitus tai viranomaispäätös: Lohkominen Rekisteröintipvm: | |
| Rekisteriyksiköt ja määräalat, joista tämä rekisteriyksikkö on muodostunut: | |
| Rekisteriyksiköstä: | Maapinta-ala (ha) |
| 291-404-2-233 Rekola | 0,9128 |
| 291-413-11-147 NIEMELÄ | 0,0886 |
| Muodostumishetken pinta-ala yhteensä (ha): | 1,0014 |

Erottamattomat määräalat ja erillisinä luovutetut yhteisalueosuudet

Kaavat ja rakennuskiellot

| | |
|--|----------------------------------|
| 1) Asemakaava (ohjeellinen tonttijako) Vahvistamispvm: 22.11.1975 | Kaavan arkistotunnus: R7:7 |
| 2) Asemakaava (ohjeellinen tonttijako) Vahvistamispvm: 12.3.1992 | Kaavan arkistotunnus: 291R921 |

Rasitteet, käyttöoikeudet ja käyttörajoitukset

Osuudet yhteisiin alueisiin ja erityisiin etuuksiin

Kiinteistötoimitukset ja viranomaispäätökset

Muita tietoja